

«СОГЛАСОВАНО»

Руководитель Городского отдела
образования города Саяногорска

В.А. Скитович

2023

«СОГЛАСОВАНО»

Врио Главной государственной
инспектор безопасности
дорожного движения по городу
Саяногорску

С.А. Слинкин

«11» сентября 2023

«УТВЕРЖДАЮ»

Заведующий МБДОУ детский сад
№29 «У Лукоморья»

МО г. Саяногорск

Г.П. Соколова

«11» сентября 2023

1

ПАСПОРТ

дорожной безопасности образовательной организации

Муниципальное бюджетное дошкольное образовательное учреждение детский сад

№ 29 «У Лукоморья» МО г. Саяногорск

2023

Общие сведения

Муниципальное Бюджетное Дошкольное Образовательное Учреждение
№29 « У Лукоморья»

Юридический адрес: 655600, Российская Федерация, республика Хакасия,
город Саяногорск, Центральный микрорайон дом 19а

Фактический адрес: 655600 Российская Федерация, республика Хакасия,
город Саяногорск, Центральный микрорайон дом 19а

Руководители образовательной организации:

Директор (руководитель) Соколова Галина Петровна., 8(39042)63212

(фамилия, имя, отчество)

(телефон)

Заместитель директора
по учебной работе

(фамилия, имя, отчество)

(телефон)

Заместитель директора
по воспитательной работе Кибальник Елена Владимировна., 8(39042)78811

(фамилия, имя, отчество)

(телефон)

Ответственные работники
муниципального органа
образования

Главный специалист ГорОО Лебедева Елена Анатольевна

(должность)

(фамилия, имя, отчество)

8(39042)24194

(телефон)

Ответственные от
Госавтоинспекции

Начальник ОГИБДД ОМВД России по г. Саяногорску
майор полиции Попов Андрей Васильевич

(должность)

(фамилия, имя, отчество)

Старший инспектор по пропаганде БДД ОГИБДД ОМВД России
по г. Саяногорску Микулко Л.Г. , 89235972007.

Ответственные работники
за мероприятия по профилактике
детского травматизма

Воспитатель Келина Наталья Викторовна

(должность)

(фамилия, имя, отчество)

89135455300

(телефон)

Руководитель или ответственный
работник дорожно-эксплуатационной
организации, осуществляющей
содержание улично-дорожной
сети (УДС)^{1*}

Руководитель комитета по вопросам ЖКХ

Кудрявцев Сергей Александрович

(фамилия, имя, отчество)

(телефон)

Руководитель или ответственный
работник дорожно-эксплуатационной
организации, осуществляющей
содержание технических средств
организации дорожного
движения (ТСОДД)^{*}

(фамилия, имя, отчество)

(телефон)

Количество учащихся

Наличие уголка по БДД 13

(если имеется, указать место расположения)

Наличие класса по БДД

имеется комната по ПДД

(если имеется, указать место расположения)

Наличие автогородка (площадки) по БДД

имеется, центральные дорожки

детского сада

Наличие автобуса в образовательной организации

нет

(при наличии автобуса)

Продолжительность образовательной деятельности в МБДОУ детский сад

№ 29 «У Лукоморья» МО г. Саяногорск: с 07.00 до 19.00

Телефоны оперативных служб:

ОМВД РФ по г. Саяногорску 02, 8(39042)2-17-38

ГИБДДОМВД РФ по г. Саяногорску 8(39042)2-36-66

Скорая медицинская помощь 03, 8(39042)2-04-33

МЧС 01, 8(39042)2-11-97

Содержание

I. План-схемы образовательной организации.

1. Район расположения образовательной организации, пути движения транспортных средств и детей (обучающихся, воспитанников).
2. Организация дорожного движения в непосредственной близости от образовательной организации с размещением соответствующих технических средств организации дорожного движения, маршруты движения детей и расположение парковочных мест.
3. Маршруты движения организованных групп детей от образовательной организации к стадиону, парку или спортивно-оздоровительному комплексу.
4. Пути движения транспортных средств к местам разгрузки/погрузки и рекомендуемые безопасные пути передвижения детей по территории образовательной организации.

4

II. Приложения

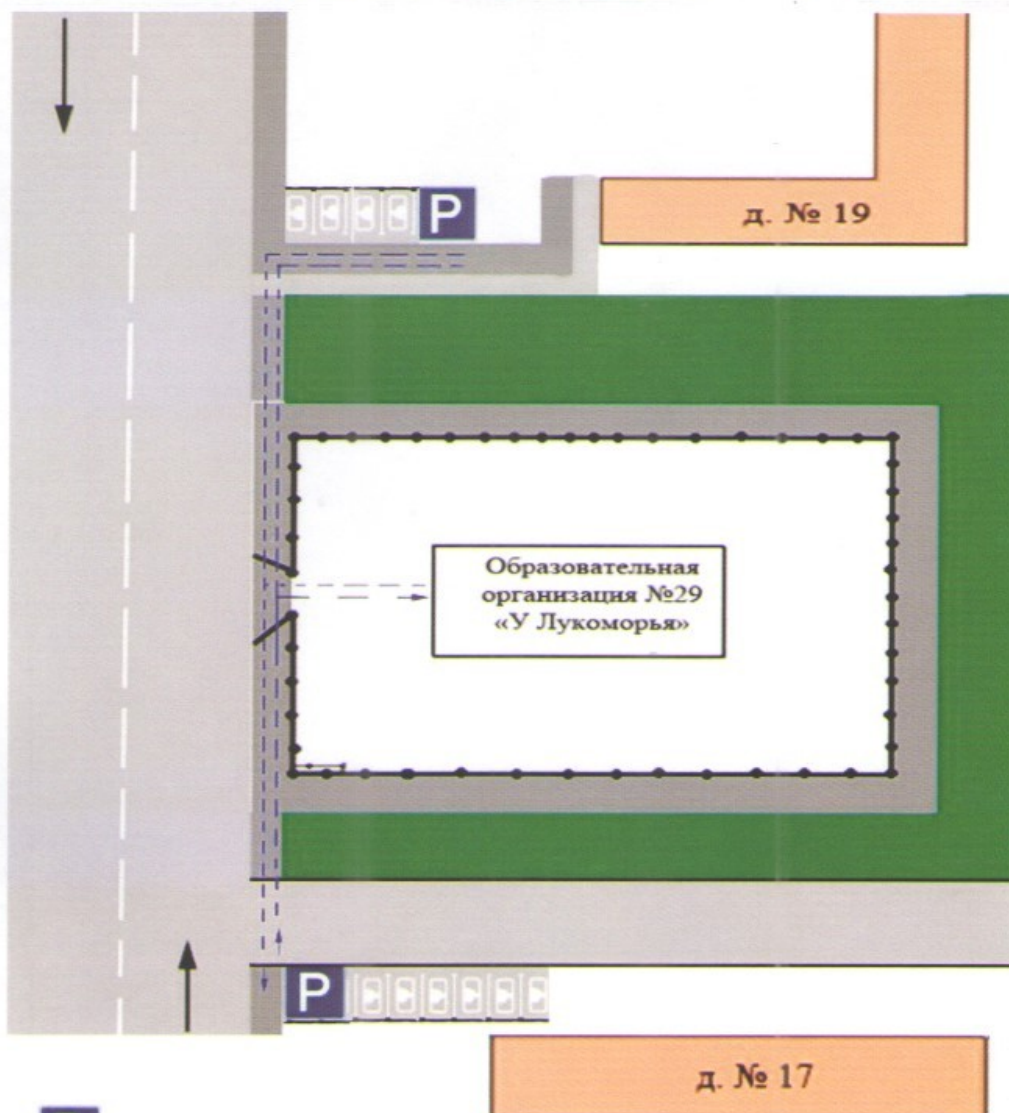
План-схема пути движения транспортных средств и детей (обучающихся, воспитанников) при проведении дорожных ремонтно-строительных работ вблизи образовательной организации.









I. План-схемы образовательной организации

1. Район расположения образовательной организации, пути движения транспортных средств и детей (обучающихся, воспитанников)



2. Схема организации дорожного движения в непосредственной близости от образовательной организации с размещением соответствующих технических средств организации дорожного движения, маршрутов движения детей и расположения парковочных мест

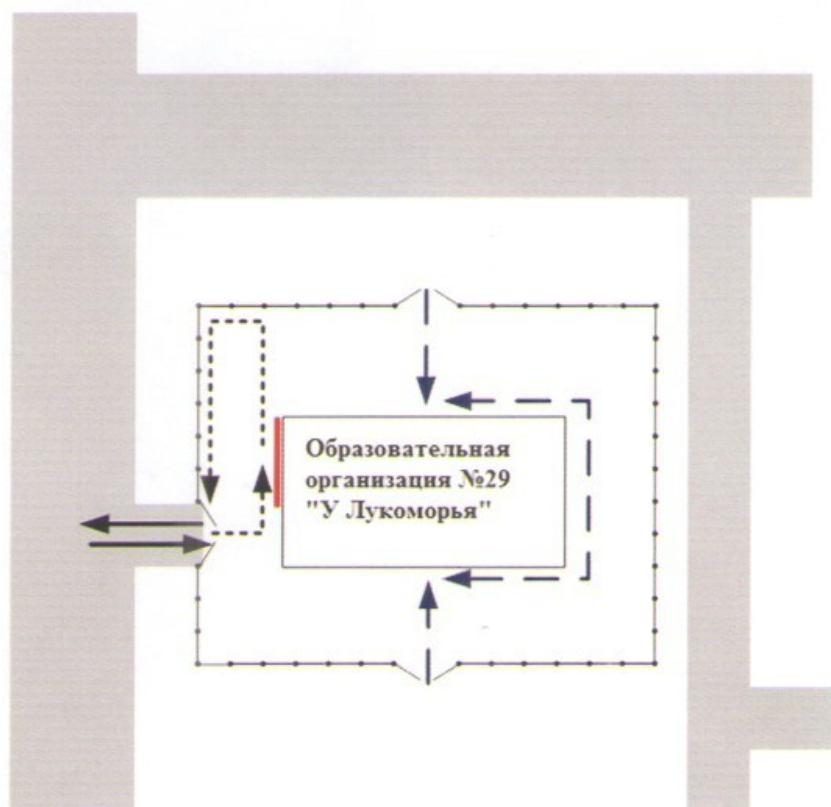






-  Знак «Парковка»
-  Ограждение образовательной организации
-  Направление движения детей от остановок частных транспортных средств
-  Направление движения транспортного потока
-  Проезжая часть
-  Тротуар
-  Зеленое насаждение
-  Жилая застройка

3. Маршруты движения организованных групп детей от образовательной организации к спортивной площадке, физкультурно-оздоровительному комплексу и р. Енисей.



4. Пути движения транспортных средств к местам разгрузки/погрузки и рекомендуемые безопасные пути передвижения детей по территории образовательной организации



-  - въезд/выезд грузовых транспортных средств
-  - движение грузовых транспортных средств по территории образовательной организации
-  - движение детей по территории образовательной организации
-  - место разгрузки/погрузки

Приложение

План-схема пути движения транспортных средств и детей (обучающихся, воспитанников) при проведении дорожных ремонтно-строительных работ вблизи образовательной организации

